

Le Conseil Général du Var vous souhaite une bonne promenade



La découverte du Var en vélo, une promenade en famille, une balade insolite... autant de bonnes raisons pour utiliser le parcours cyclable du littoral.

Le parcours traverse 20 communes des territoires de Provence Méditerranée, du Golfe de St-Tropez et de Var Estérel suivant le tracé de l'ancienne voie de chemin de fer de Provence.

Emprunter le parcours cyclable du littoral, c'est découvrir toute la diversité des paysages, la richesse de la flore et un espace côtier exceptionnel.

À ce jour 72 km sont aménagés, dont 59 en site propre, destinés exclusivement aux usagers non motorisés. Au terme de l'aménagement des pistes cyclables, le parcours s'étalera sur 120 km, de Six-Fours à Saint-Raphaël.

SOMMAIRE

Carte générale du Parcours Cyclable

4/5

du Littoral

Panneaux de police

6

TERRITOIRE PROVENCE MÉDITERRANÉE

- Six-Fours 8/9
- La Seyne-sur-Mer 10/11
- Toulon Ouest 12/13
- Toulon Est 14-15
- La Garde 16/17
- Le Pradet 18/19
- Carqueiranne 20/21
- Hyères 22/23
- La Londe 24/25
- Bormes-les-Mimosas 26/27
- Le Lavandou Ouest 28/29
- Le Lavandou Est 30

TERRITOIRE GOLFE DE SAINT-TROPEZ

- Le Rayol Canadel 32/33
- Cavalaire 34/35
- La Croix-Valmer 36/37
- Gassin 38/39
- Cogolin 40/41
- Grimaud 42/43
- Sainte-Maxime 44/45

TERRITOIRE VAR ESTÉREL

- Roquebrune-sur-Argens - Les Issambres 46/47
- Fréjus / Saint-Aygulf 48/49
- Fréjus 50/51

NOTA BENE : en raison des contraintes techniques de la mise en page, les cartes reproduites dans cette brochure ne sont pas toutes à la même échelle.



En site propre, le parcours cyclable est autorisé à tous les usagers non-motorisés

- lorsque l'itinéraire est une voie verte. (Article R110-2 du Code de la Route : route exclusivement réservée à la circulation des véhicules non motorisés, des piétons et des cavaliers). En l'attente du futur panneau, cet aménagement est signalé par le panneau « B7b » suivant :



- Lorsque la signalisation verticale, matérialisée par les panneaux ci-dessous indique que le parcours est un aménagement réservé aux cyclistes (obligatoire B22a, ou conseillée C113), les autres usagers non-motorisés (piétons, rollers, personnes à mobilité réduite...) peuvent l'emprunter en l'absence de trottoirs ou d'accotements praticables (Articles R412-35 et R412-36 du Code de la Route).



B22a



C113

Voici quelques rappels afin d'éviter d'éventuels conflits d'usage, pour l'agrément de tous :

Les piétons doivent cheminer sur la partie gauche de l'aménagement.

2 Les vélos doivent être équipés d'un avertisseur sonore. Les rollers peuvent en faire autant.

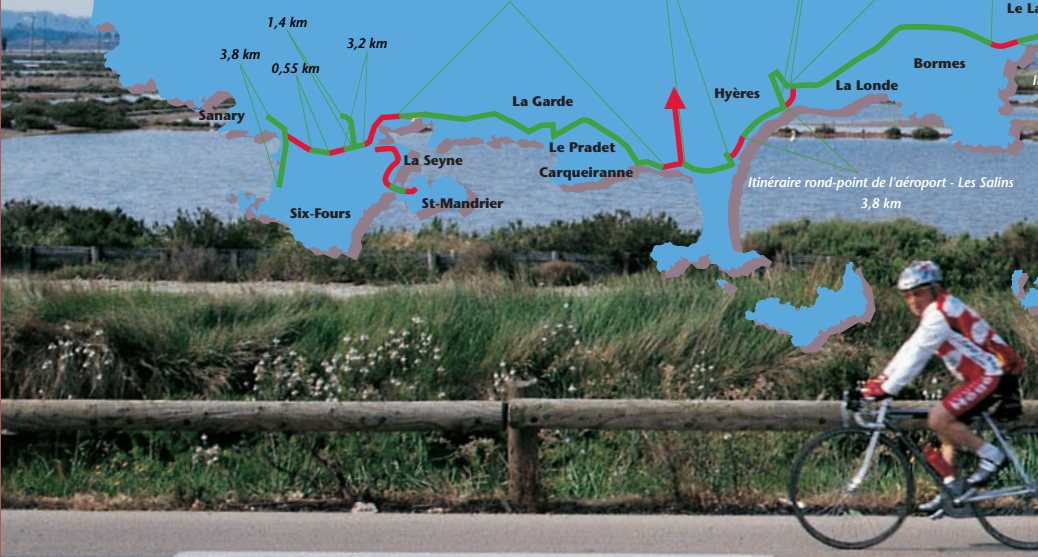
3 Les chiens doivent être tenus en laisse (longueur respectant la pratique des autres usagers).

4 Le parcours cyclable du littoral est avant tout dédié à une pratique conviviale. Il exclut les vitesses excessives, chacun devant respecter la libre pratique des autres pour la sécurité de tous.


CARTE GÉNÉRALE DU PARCOURS CYCLABLE DU LITTORAL


4

5





 Parcours aménagés en sites propres et en sites partagés.

 Parcours à réaliser.

 Franchissements sur Reyrans, Argens, Villepey à réaliser.



Sur parcours & bandes cyclables

utilisation obligatoire



utilisation facultative mais recommandée



Sur parcours cyclables



Panneau d'interdiction
accès interdit à tous
les véhicules à moteur.

Panneau d'interdiction
accès interdit aux véhicules
à moteur à l'exception des
cyclomoteurs.

Sur les routes



Panneau de danger
débouché de cyclistes
ou de cyclomotoristes venant
de droite ou de gauche.

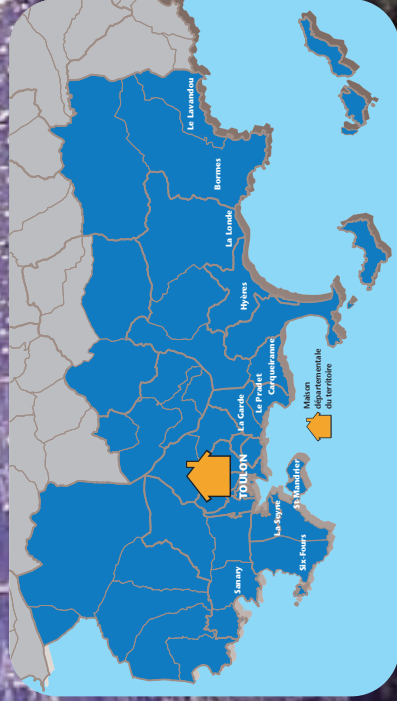


Partageons
la route

Panneau
complémentaire :
partageons la route.

Panneau d'interdiction
accès interdit
aux cyclistes.

Territoire Provence Méditerranée



PROVENCE
MÉDITERRANÉE

TERRITOIRE DU VAR
Métropole • Compétitivité • Mer

Vers
La Seyne
Toulon

Vers
La Seyne
Toulon

RD 559

1 km

RD 63

0,55 km

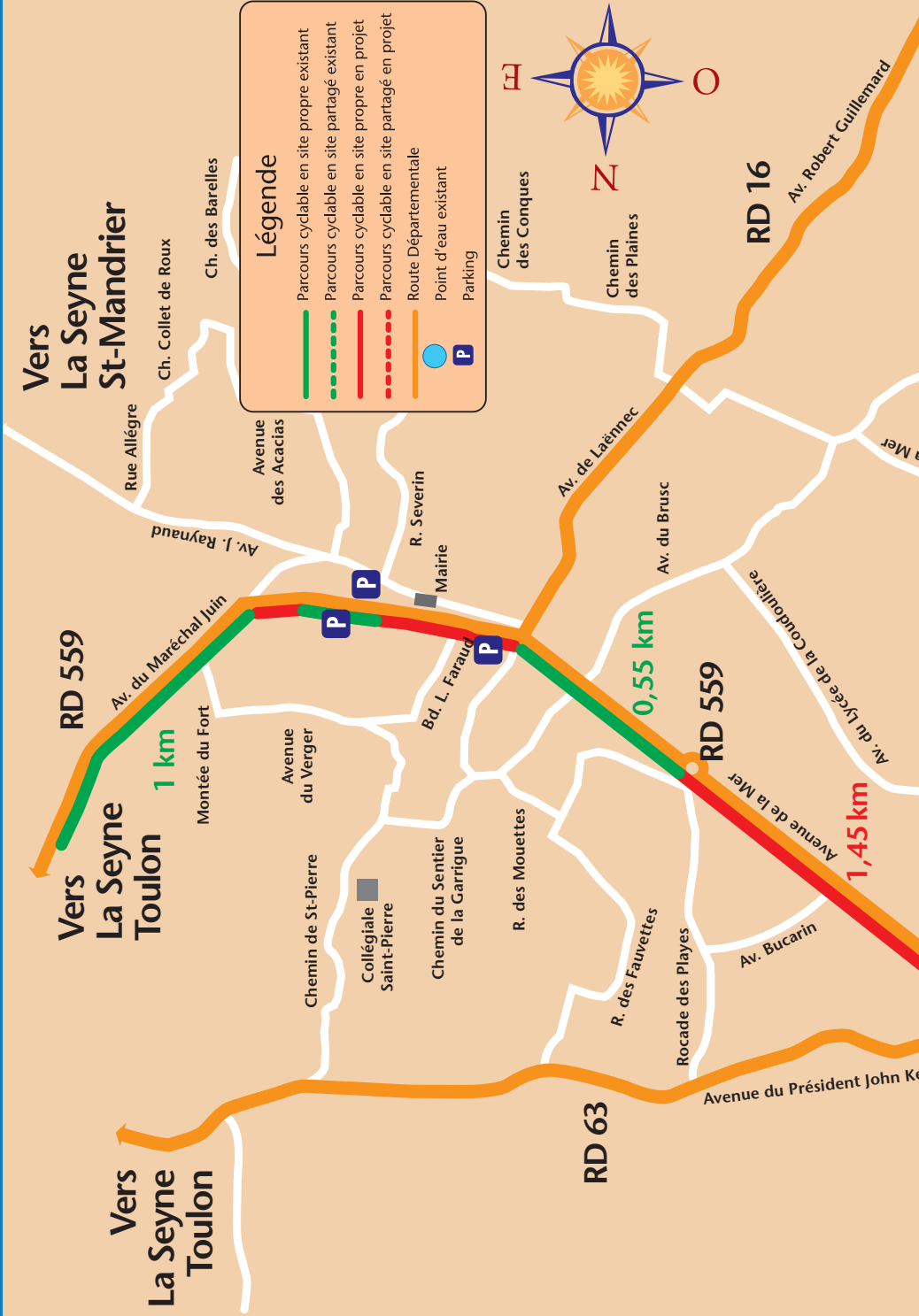

RD 559



1,45 km

RD 16

Légende

- Parcours cyclable en site propre existant
- Parcours cyclable en site partagé existant
- Parcours cyclable en site propre en projet
- Parcours cyclable en site partagé en projet
- Route Départementale
- Point d'eau existant
- Parking












LA SEYNE-SUR-MER

Provence Méditerranéenne





Légende

-  Parcours cyclable en site propre existant
-  Parcours cyclable en site partagé existant
-  Parcours cyclable en site propre en projet
-  Parcours cyclable en site partagé en projet
-  Route Départementale
-  Point d'eau existant
-  Parking

RD 559

RD 2216

Route des Gendarmes d'Ouveva

Av. Maréchal Juin

Rue du Col d'Artaud

Baie du Lazaret

Parc paysager des Sablettes

Plage des Sablettes

Vers St-Mandrier

Rond-point de l'appel du 18 Juin 1940

Av. Charles de Gaulle


Av. JB. Martet

Comte Georges Pompidou

Av. Ch. Girde
Rue de l'Empire
Rue de la Mairie

S





TOULON EST

Provence Méditerranée





Légende


- Parcours cyclable en site propre existant
- Parcours cyclable en site partagé existant
- Parcours cyclable en site propre en projet
- Parcours cyclable en site partagé en projet
- Route Départementale
- Point d'eau existant
- Parking




Légende

-  Parcours cyclable en site propre existant
-  Parcours cyclable en site partagé existant
-  Parcours cyclable en site propre en projet
-  Parcours cyclable en site partagé en projet
-  Route Départementale
-  Point d'eau existant
-  Parking










Chemin des Peyrons









Vers
Hyères - Giens








Légende

-  Parcours cyclable en site propre existant
-  Bandes cyclables
-  Parcours cyclable en site partagé existant
-  Parcours cyclable en site propre en projet
-  Parcours cyclable en site partagé en projet
-  Route Départementale
-  Point d'eau existant
-  Parking





Légende

- Parcours cyclable en site propre existant
- Parcours cyclable en site partagé existant
- Parcours cyclable en site propre en projet
- Parcours cyclable en site partagé en projet
- Route Départementale
- Point d'eau existant
- Parking



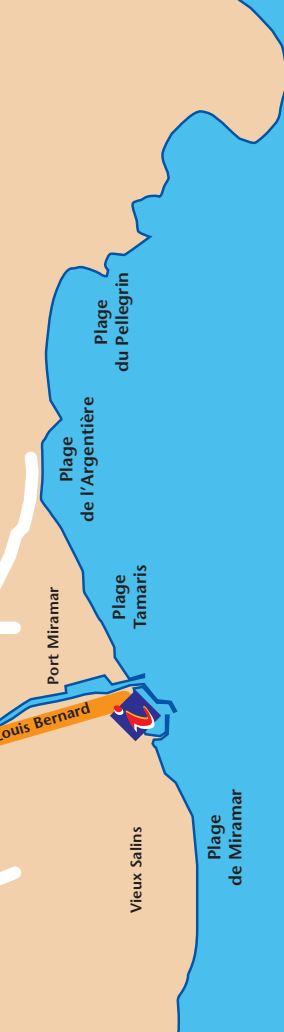


Vers
Hyères

Vers
Bormes-les-Mimosas
Le Lavandou

Vers
Plage de l'Estagnol
Plage de Cabasson
Plage de Brégançon

Vers
Pierrefeu
Collobrières





Légende

- Parcours cyclable en site propre existant
- - - Parcours cyclable en site partagé existant
- Parcours cyclable en site propre en projet
- - - Parcours cyclable en site partagé en projet
- Route Départementale
- Point d'eau existant
- P Parking



Av. Pré

Corniche des îles d'Or

Route de Cabasson












Légende


- Parcours cyclable en site propre existant
- Parcours cyclable en site partagé existant
- Parcours cyclable en site propre en projet
- Parcours cyclable en site partagé en projet
- Route Départementale
- Point d'eau existant
- Parking



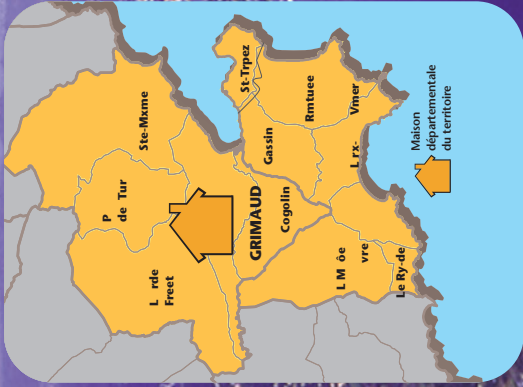
Légende

-  Parcours cyclable en site propre existant
-  Parcours cyclable en site partagé existant
-  Parcours cyclable en site propre en projet
-  Parcours cyclable en site partagé en projet
-  Route Départementale
-  Point d'eau existant
-  Parking

Vers
Le Rayol Canadel
La Croix Valmer
Cavalaire-sur-Mer










Territoire Golfe de Saint-Tropez



**GOLFE DE
SAINT-TROPEZ**
TERRITOIRE DU VAR
Tourisme international




Légende


-  Parcours cyclable en site propre existant
-  Parcours cyclable en site partagé existant
-  Parcours cyclable en site propre en projet
-  Parcours cyclable en site partagé en projet
-  Route Départementale
-  Point d'eau existant
-  Parking












Vers
Cogolin

Légende

- Parcours cyclable en site propre existant
- Parcours cyclable en site partagé existant
- Parcours cyclable en site propre en projet
- Parcours cyclable en site partagé en projet
- Route Départementale
- Point d'eau existant
- Parking

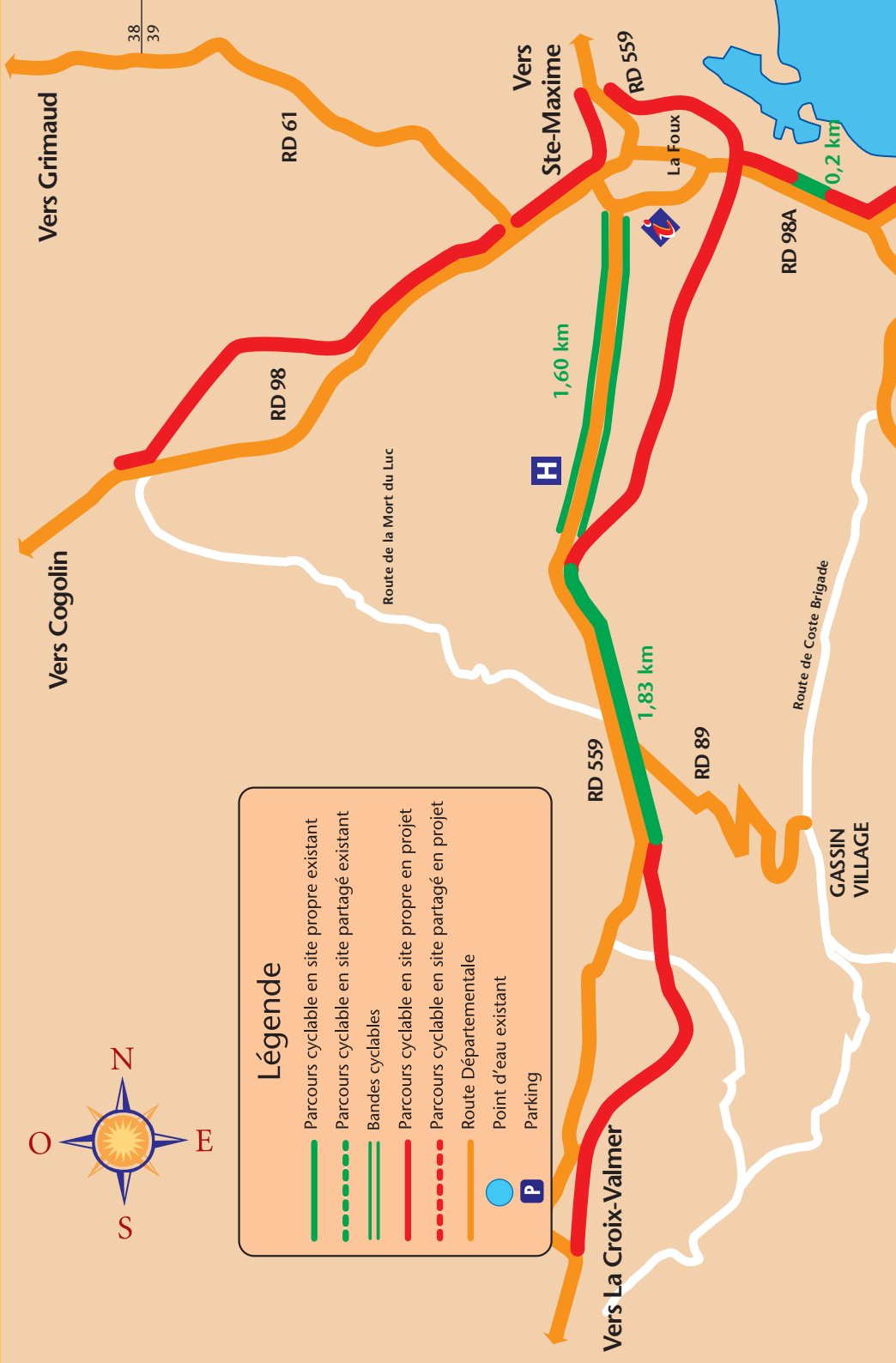


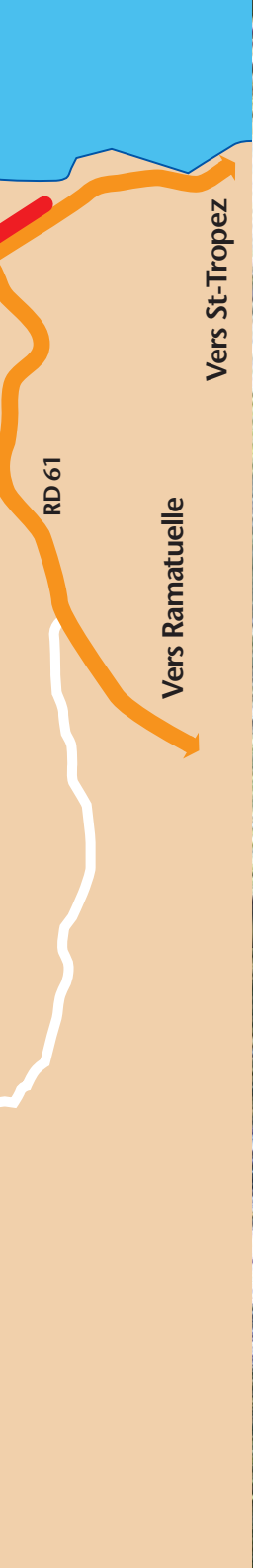




Légende








- Parcours cyclable en site propre existant
- Parcours cyclable en site partagé existant
- Bandes cyclables
- Parcours cyclable en site propre en projet
- Parcours cyclable en site partagé en projet
- Route Départementale
- Point d'eau existant
- Parking







Légende

-  Parcours cyclable en site propre existant
-  Parcours cyclable en site partagé existant
-  Parcours cyclable en site propre en projet
-  Parcours cyclable en site partagé en projet
-  Route Départementale
-  Point d'eau existant
-  Parking

Vers Port
Grimaud

Vers
Grimaud
Village

RD 559

Vers
Cogolin village

RD 98
Vers
Cogolin

Les Marines
de Cogolin

Carrefour
de la Foux

RD 559

Vers
Cogolin

RD 98 A

Vers
St-Tropez

0,2 km

0,3 km

Plage


Le Bourron

Avenue de la Plage

Entrée
Marines de Cogolin

Rue Jean Alcard

La Gicte



40
41





Légende

- Parcours cyclable en site propre existant
- Parcours cyclable en site partagé existant
- Parcours cyclable en site propre en projet
- Parcours cyclable en site partagé en projet
- Route Départementale
- Point d'eau existant
- Parking



Vers
Ste-Maxime
St-Raphaël

Golfe de Saint-Tropez

BEAUVALLON

LES HAUTS GRIMAUD

RD 559

3,6 km

RD 244

RD 14

RD 44

RD 61 A

RD 61

RD 98 A

Port Grimaud

Plage de Port Grimaud

Plage de Guerrevielle

Plage du Moulin

Plage du Gros Pin

Rond-point de la Foux

La Gisèle

La Garde

Vers
Grimaud
village médiéval



La Giscle

RD 98

Vers
Cogolin / Toulon

RD 559

Vers
Cavalaire
Le Lavandou

Vers
Saint-Tropez
Gassin et Ramatuelle



Vers
Roquebrune
sur Argens
Fréjus

Légende

- Parcours cyclable en site propre existant
- Parcours cyclable en site partagé existant
- Parcours cyclable en site propre en projet
- Parcours cyclable en site partagé en projet
- Route Départementale
- Point d'eau existant
- Parking



Vers Le Muy

Vers
Le Plan de la Tour

Vers
St-Tropez

Mise en sécurité prévue : été 2007

Territoire Var Estérel









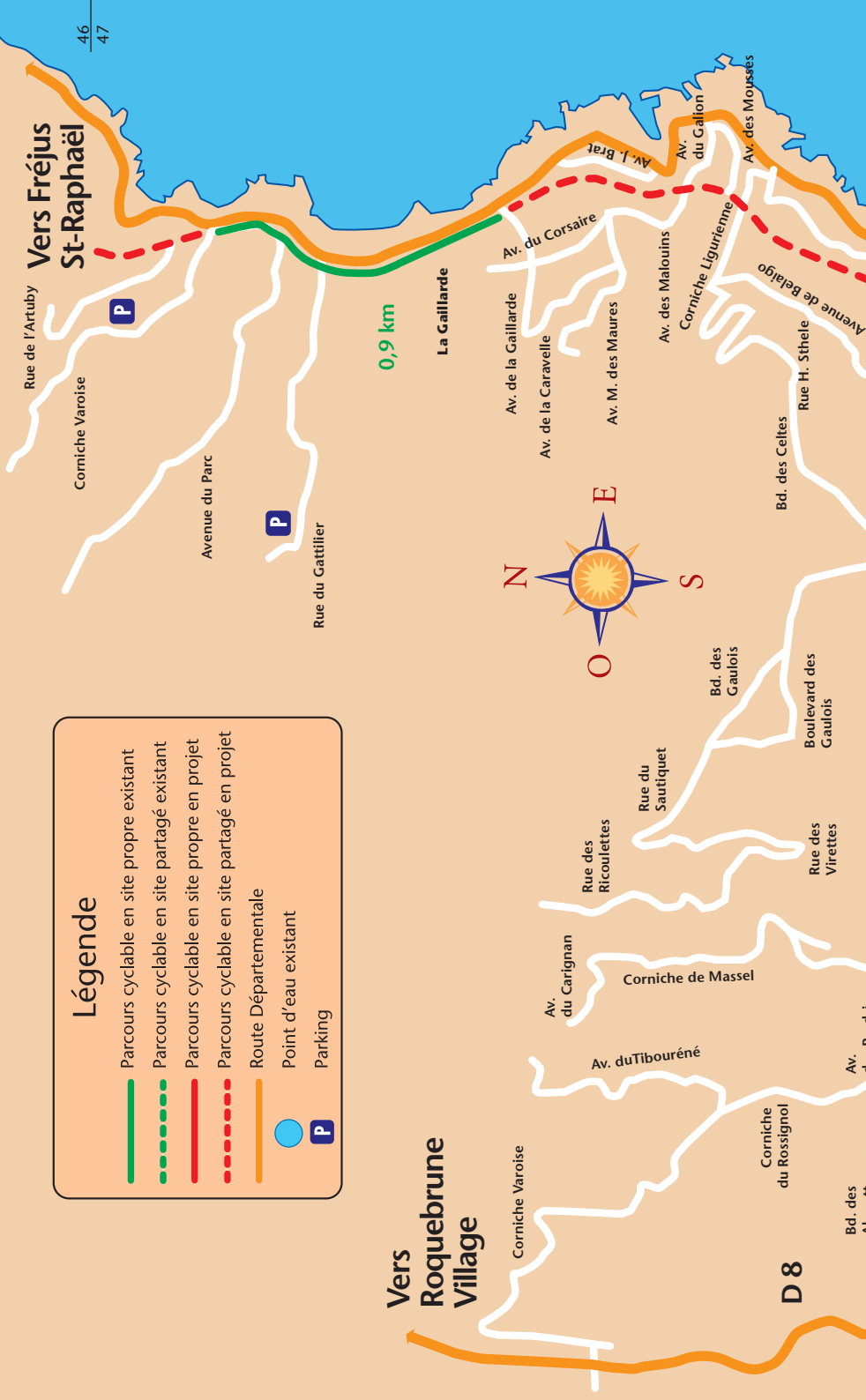
VAR ESTEREL

TERRITOIRE DU VAR

Dynamisme économique • Patrimoine vivant

Légende








-  Parcours cyclable en site propre existant
-  Parcours cyclable en site partagé existant
-  Parcours cyclable en site propre en projet
-  Parcours cyclable en site partagé en projet
-  Route Départementale
-  Point d'eau existant
Parking







Légende

-  Parcours cyclable en site propre existant
-  Parcours cyclable en site partagé existant
-  Parcours cyclable en site propre en projet
-  Parcours cyclable en site partagé en projet
-  Route Départementale
-  Point d'eau existant
-  Parking

Vers
Roquebrune-
sur-Argens

48
49



Vers
Ste-Maxime
St-Tropez





